

m. TUSZYN woj. piotrkowskie

Mapa sytuacyjno – wysokościowa
do celów projektowych
w skali 1: 500 1:1000-
numer sekcji .

122.421.0612

województwo: łódzkie
powiat: wschodni łódzki
gmina: Tuszyn
obwód: Tuszyn Las

wykonali:
Usługi Geodezyjne i Kartograficzne
„GEOTRAS”
90-264 Łódź, ul. Jaracza 3/14
(042) 6306260 kom 0502247930

KER.1303-148/03
L.ks.rob.17300/11/2003 Łódź dn.20.11.2003




linia ograniczająca zakres
opracowania

mapa uzupełniona o ZUDP

289B-9194

ZARRES OSTRETY DOZWOLENIE
NA RUDOWY.

LEGENDA:

	kanalizacja sanitarna
	kanalizacja deszczowa
	przewód słupowy

Zakład Projektowania "KOMAR" Włodzisław Marciwieski ul. 420, 64441, ul. Polna 27/28, p.40, 424, tel./fax (042) 6340251		Data: 2004 r.	
Kierownik sam. i dzierż. - Łucjan Łop		Data: 03.06.2004	
ETAP III, ETAP IV		Data: 1.06.2004	
Aktywny projekt: Włodzisław Marciwieski		Data: 1.06.2004	
mgr inż. Marcin Szczęś		Data: 1.06.2004	
Sprawdzający i inż. Jędrzej Prokopiuk		Data: 1.06.2004	

MAPA ZASADNICZA

zakończona w 1982 r. przez
OKRĘGOWE PRZEDSIĘBIORSTWO GEODEZYJNO-KARTOGRAFICZNE w ŁÓDZI
Przetworzona fotomechanicznie ze skali 1:1000 wykreślona ręcznie
przez OPKG Łódź Pracownia Planów Tryb w roku 1993

Kierownik Pracowni Wiesław Łubowski

122.421.0612

1:500



182

193

11. 1072. 004 700

Diapozytym wykonano w Pracowni
Reprodukcyjnej Okręgowego Przedsiębiorstwa
Graficznego Kartograficznego w Łodzi.
Kierownik Pracowni Reprodukcyjnej
mgr inż. Andrzej Winiarski

18b